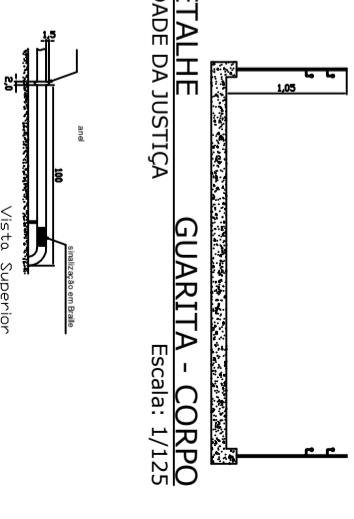
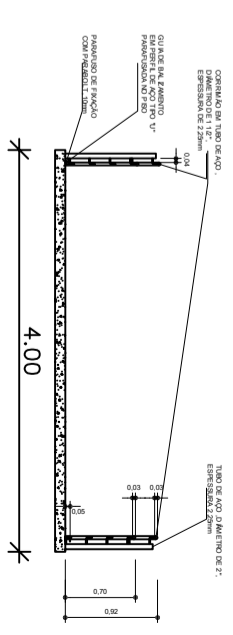
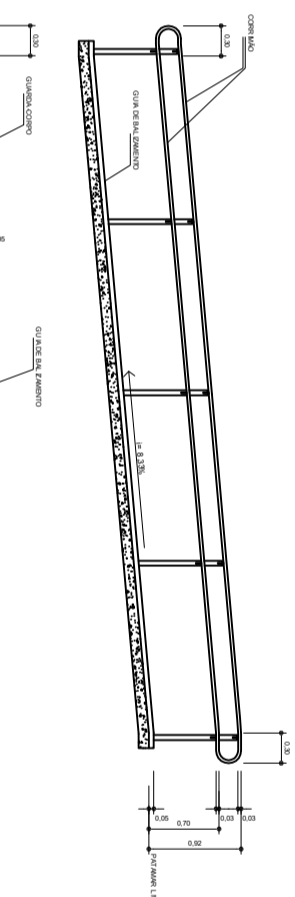
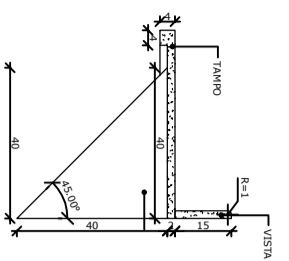


**DETALHE RAMPA**  
CIDADE DA JUSTIÇA  
Escala: 1/125

**DET. SINALIZAÇÃO DE XORRIMÃO**  
CIDADE DA JUSTIÇA  
Escala: 1/125

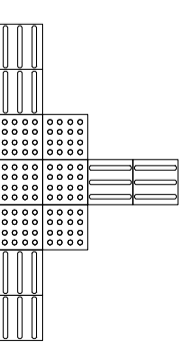
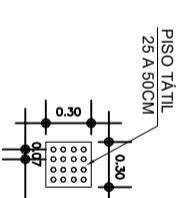


**DETALHE GUARITA - CORPO**  
CIDADE DA JUSTIÇA  
Escala: 1/125



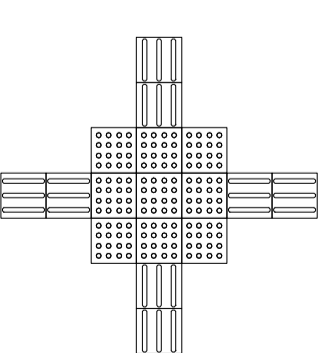
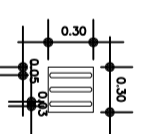
CONFORME ESTABELECIDO NA NBR 9050:2015 DE ACORDO COM O ITEM 5.4.3 OS CORRIMÃOS DEVEM TER SINALIZAÇÃO TÁTIL (CARACTERES EM RELEVO E EM BRILLE)

CONFORME ESTABELECIDO NA NBR 9050:2015 DE ACORDO COM O ITEM 6.9.2.1 OS CORRIMÃOS DEVEM SER INSTALADOS EM RAMPAS E ESCADAS, EM AMBOS OS LADOS, A 0.92CM E A 0.70CM DO PISO, MEDIDOS DA FACE SUPERIOR ATÉ O PONTO CENTRAL DO PISO DO DEGRAU (NO CASO DE ESCADAS) OU DO PATAMAR (NO CASO DE RAMPA)



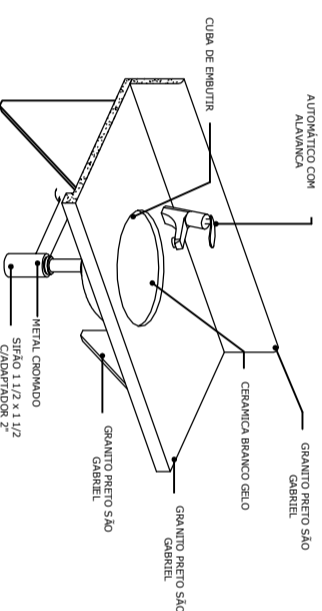
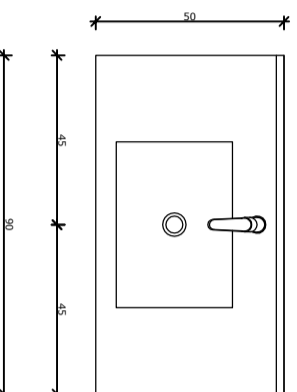
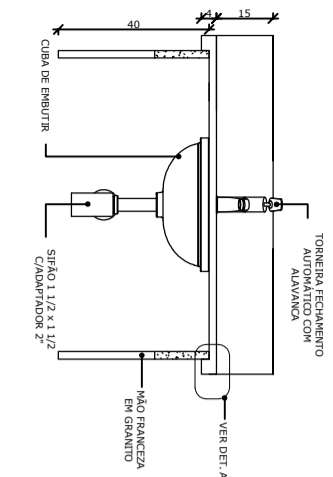
**DET. PISO DE ALERTA**  
Escala: 1/25

**DET. TRÊS DIREÇÕES**  
Escala: 1/25



**DET. PISO DIRECIONAL**  
Escala: 1/25

**DET. QUATRO DIREÇÕES**  
Escala: 1/25



**DETALHE**  
CIDADE DA JUSTIÇA

**PIA**  
Escala: 1/20

<b>AUTOR &amp; R. T.:</b> Flavio Soares Santos Arquiteto e Urbanista CAU-BR-AZ1720-4		<b>PODER JUDICIÁRIO TRIBUNAL DE JUSTIÇA DO ESTADO DO ACRE</b>				<b>FRANCHA: ARQ. 04/06</b>	
<b>ASSUNTO:</b> PROJ. ARQUITETÔNICO-LAV-OUT PARA ADEQUAÇÃO DA GUARITA	<b>CONTEÚDO:</b> PLANTA DE DETALHE	<b>DESENHO:</b> Jorge Ribeiro da Silva Arquiteto e Urbanista	<b>ESCALA:</b> INDICADA	<b>ÁREAS:</b> EXISTENTE: 87,60m² DEMOLIR: CONSTRUIR: TOTAL: 87,60m²	<b>PAPÉL:</b> A3	<b>DATA:</b> JUNHO/2019	